

# COMUNE DI GONI

*Provincia del Sud Sardegna*

Via Roma 27- 09040 Goni - Tel. 070/982114 - fax. 070/982035  
e-mail [ufficiotecnico.goni@tiscali.it](mailto:ufficiotecnico.goni@tiscali.it) sito internet [www.comune.goni.ca.it](http://www.comune.goni.ca.it)  
\* C.F. 80010850925 - P.I. 01333070926 \*

*Area Tecnico - Manutentiva*

## AGGIORNAMENTO 2018

# CATASTO DELLE AREE PERCORSE DA INCENDIO

Legge 21 novembre 2000 n. 353 "Legge-quadro in materia di incendi boschivi" pubblicata nella *Gazzetta Ufficiale* n. 280 del 30 novembre 2000

Ordinanza del Presidente del Consiglio dei Ministri n. 3624 del 22.10.2007, pubblicata nella *Gazzetta Ufficiale* n. 253 del 30.10.2007

# COMUNE DI GONI

*Provincia del Sud Sardegna*

Via Roma 27- 09040 Goni - Tel. 070/982114 - fax. 070/982035  
e-mail [ufficiotecnico.goni@tiscali.it](mailto:ufficiotecnico.goni@tiscali.it) sito internet [www.comune.goni.ca.it](http://www.comune.goni.ca.it)  
\* C.F. 80010850925 - P.I. 01333070926 \*

*Area Tecnico - Manutentiva*

## CATASTO DELLE AREE PERCORSE DA INCENDIO

Aggiornamento 2018

Legge 21 novembre 2000 n. 353 "**Legge-quadro in materia di incendi boschivi**" pubblicata nella *Gazzetta Ufficiale* n. 280 del 30 novembre 2000

**Ordinanza** del Presidente del Consiglio dei Ministri n. 3624 del 22.10.2007, pubblicata nella *Gazzetta Ufficiale* n. 253 del 30.10.2007

## RELAZIONE TECNICA

Li 17.07.2018

**Il Responsabile del Servizio**

**RELAZIONE TECNICA**  
**AGGIORNAMENTO DEL CATASTO DELLE AREE PERCORSE DA INCENDI**

**IL RESPONSABILE DEL SERVIZIO**

Visto l'art. 10 della legge 21 novembre 2000 n. 353 "**Legge-quadro in materia di incendi boschivi**" pubblicata nella *Gazzetta Ufficiale* n. 280 del 30 novembre 2000 che disciplina i divieti le prescrizioni e le sanzioni interessanti le aree percorse da incendi, prevedendo in particolare al comma 2 l'onere per i comuni della redazione del catasto delle aree percorse da incendi.

Visto l'art. 1 comma 7 dell'ordinanza del Presidente del Consiglio dei Ministri n. 3624 del 22.10.2007, pubblicata nella *Gazzetta Ufficiale* n. 253 del 30.10.2007, che prevede quanto segue:

*"I presidenti delle regioni o i loro delegati, entro quindici giorni dalla pubblicazione nella Gazzetta Ufficiale della presente ordinanza, trasmettono al Commissario delegato l'elenco dei comuni che non hanno censito, ai sensi dell'art. 10, comma 2, della legge n. 353/2000, tramite apposito catasto, i soprassuoli già percorsi dal fuoco e provvedono a diffidarli ad adottare i provvedimenti di competenza entro ulteriori 15 giorni; in caso di inerzia, i presidenti delle regioni o i loro delegati agiscono in via sostitutiva raccogliendo e completando le informazioni di dettaglio relative agli altri eventi manifestatisi nell'anno in corso e, con riferimento all'ultimo quinquennio, avvalendosi del Corpo forestale dello Stato o regionale o del Corpo nazionale dei vigili del fuoco. I presidenti delle regioni o i loro delegati, sulla base delle metodologie utilizzate e delle informazioni ordinariamente raccolte dal Corpo forestale dello Stato o regionale e dei competenti assessorati, ed organizzate nell'ambito del sistema informativo della montagna, in raccordo con i sistemi informativi - ove disponibili - in possesso delle medesime amministrazioni regionali, provvedono sia a rendere disponibili tali informazioni presso i comuni, sia alla certificazione delle relative informazioni ai fini dell'accatastamento da parte dei comuni stessi. I comuni ricompresi all'interno di Parchi nazionali e regionali, o i presidenti di regione o i loro delegati, in via sostitutiva, informano l'Ente parco nazionale dell'attività di censimento o aggiornamento del catasto di cui al presente comma."*

Richiamata la deliberazione della Giunta Comunale n. 9 del 08.02.2008 che dispone l'istituzione del catasto incendi individuando l'Ufficio Tecnico responsabile dello stesso, demandando ad esso la predisposizione degli elenchi.

Dato atto che l'ente non dispone di rilievi o perimetrazioni delle aree percorse dagli incendi proprie in quanto l'esiguo organico e la carenza di idonei mezzi, necessari per raggiungere le zone più impervie del territorio, non consente lo svolgimento di tali funzioni e che per tali motivazioni deve per forza basarsi sui rilievi messi a disposizione da parte del corpo forestale attraverso il sito del sistema informativo della montagna.

Considerato che alla data attuale, nel sito del sistema informativo della montagna, sono stati inseriti i dati di che trattasi ricomprensenti il periodo 2004-2017.

Dato atto che i predetti dati non sempre risultano completi delle informazioni necessarie ed in alcuni casi si è notata un'incongruenza tra gli elenchi e gli elaborati planimetrici.

Evidenziato che la portata del provvedimento di che trattasi incide sugli aspetti edilizi ed urbanistici delle aree oggetto di incendio in quanto l'art. 10 comma 1 della L. 353/2000 prevede quanto segue:

- che le **zone boscate ed i pascoli** i cui soprassuoli siano stati percorsi dal fuoco **non possono avere una destinazione diversa da quella preesistente all'incendio per almeno quindici anni**;
- che è comunque **consentita la costruzione di opere pubbliche necessarie alla salvaguardia della pubblica incolumità e dell'ambiente** ;
- che in **tutti gli atti di compravendita di aree e immobili situati nelle predette zone, stipulati entro quindici anni dalla data dell'incendio**, deve essere espressamente richiamato il vincolo di cui al primo periodo, **pena la nullità dell'atto** ;

- che, nei comuni sprovvisti di piano regolatore è vietata per dieci anni ogni edificazione su area boscata percorsa dal fuoco. È inoltre vietata per dieci anni, sui predetti soprassuoli, la realizzazione di edifici nonché di strutture e infrastrutture finalizzate ad insediamenti civili ed attività produttive, fatti salvi i casi in cui detta realizzazione sia stata prevista in data precedente l'incendio dagli strumenti urbanistici vigenti a tale data;
- che sono vietate per cinque anni, sui predetti soprassuoli, le attività di rimboschimento e di ingegneria ambientale sostenute con risorse finanziarie pubbliche, salvo specifica autorizzazione concessa dal Ministro dell'ambiente, per le aree naturali protette statali, o dalla regione competente, negli altri casi, per documentate situazioni di dissesto idrogeologico e nelle situazioni in cui sia urgente un intervento per la tutela di particolari valori ambientali e paesaggistici;
- che sono altresì vietati per dieci anni, limitatamente ai soprassuoli delle zone boscate percorsi dal fuoco, il pascolo e la caccia;

Atteso che il predetto art. 10 della L. 353/2000 dispone che il catasto delle aree percorse dal fuoco debba essere aggiornato annualmente.

Viste le **perimetrazioni dei soprassuoli percorsi dal fuoco per gli anni dal 2004 al 2017**, acquisite tramite il sito del sistema informativo della montagna, le quali unitamente agli elenchi costituiscono il **“Catasto degli Incendi” del Comune di Goni**, e risultano riportate su base cartografica Catastale.

Dato atto che, in base alle informazioni acquisite dal predetto sistema informativo della montagna, negli anni 2004, 2008-2014-2015-2016-2017 nel territorio del **Comune di Goni** non si sono verificati incendi.

Tutto ciò visto e considerato, la presente relazione unitamente agli elenchi annuali 2004-2017 delle particelle catastali corredati di perimetrazione su base catastale, formano il **“Catasto delle aree percorse dagli Incendi” del Comune di Goni aggiornato all'anno 2018** e con riferimento agli anni 2004-2017.

Ai sensi dell'art. 10 comma 2 della L. 353/2000 il catasto delle aree percorse dagli incendi verrà esposto per trenta giorni all'albo pretorio comunale per eventuali osservazioni e poi approvato in via definitiva, previa valutazione delle osservazioni, nei successivi 60 giorni.

I certificati urbanistici inerenti le aree iscritte nel catasto incendi, rilasciati a far data dalla approvazione definitiva dello stesso, dovranno riportare l'esistenza dei riferimenti e dei vincoli scaturenti dall'art 10 della L. 353/2000.

Il Catasto degli Incendi è composto dai seguenti elaborati:

- **Relazione Tecnica;**
- **Elenchi annuali 2004-2017 delle particelle catastali corredati di perimetrazione su base catastale;**

Goni, li 17.07.2018

**IL RESPONSABILE DEL SERVIZIO**

# COMUNE DI GONI

*Provincia del Sud Sardegna*

Via Roma 27- 09040 Goni - Tel. 070/982114 - fax. 070/982035  
e-mail [ufficiotecnico.goni@tiscali.it](mailto:ufficiotecnico.goni@tiscali.it) sito internet [www.comune.goni.ca.it](http://www.comune.goni.ca.it)  
\* C.F. 80010850925 - P.I. 01333070926 \*

*Area Tecnico - Manutentiva*

## CATASTO DELLE AREE PERCORSE DA INCENDIO

Legge 21 novembre 2000 n. 353 "**Legge-quadro in materia di incendi boschivi**" pubblicata nella *Gazzetta Ufficiale* n. 280 del 30 novembre 2000

**Ordinanza del Presidente del Consiglio dei Ministri n. 3624 del 22.10.2007, pubblicata nella Gazzetta Ufficiale n. 253 del 30.10.2007**

**ANNO 2004**

**INCENDI NON PRESENTI**

Li 17.07.2018

**Il Responsabile del Servizio**

# COMUNE DI GONI

*Provincia del Sud Sardegna*

Via Roma 27- 09040 Goni - Tel. 070/982114 - fax. 070/982035  
e-mail [ufficiotecnico.goni@tiscali.it](mailto:ufficiotecnico.goni@tiscali.it) sito internet [www.comune.goni.ca.it](http://www.comune.goni.ca.it)  
\* C.F. 80010850925 - P.I. 01333070926 \*

*Area Tecnico - Manutentiva*

## CATASTO DELLE AREE PERCORSE DA INCENDIO

Legge 21 novembre 2000 n. 353 "**Legge-quadro in materia di incendi boschivi**" pubblicata nella *Gazzetta Ufficiale* n. 280 del 30 novembre 2000

**Ordinanza del Presidente del Consiglio dei Ministri n. 3624 del 22.10.2007**, pubblicata nella *Gazzetta Ufficiale* n. 253 del 30.10.2007

### ELENCO DELLE PARTICELLE CATASTALI PERIMETRAZIONI CATASTALI

**ANNO 2005**

Li 17.07.2018

**Il Responsabile del Servizio**

## ELENCO DELLE AREE PERCORSE DAL FUOCO ai sensi della Legge 21 novembre 2000 n. 353

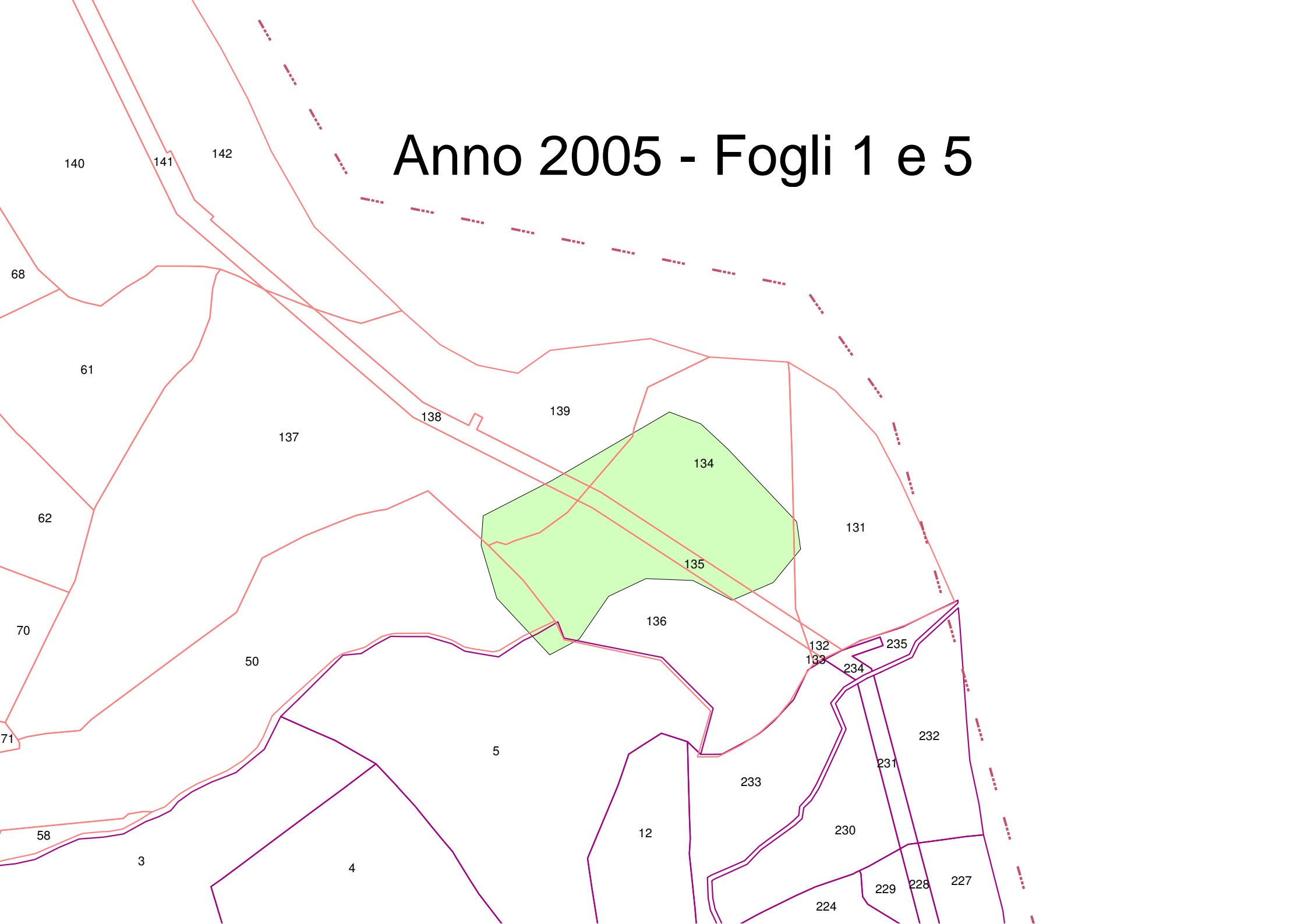
**ANNO 2005**

Riferimenti catastali			Località/indirizzo	Data incendio	Superficie Interessata Incendio	Unità di misura	Tipo incendio	Note
Foglio	Mappale	Sup. Totale MQ						
1	50	35999	Loc. Lutz e Craba	30/06/2005	1206	MQ	Superficie Boschiva	Totale superficie percorsa dal fuoco Ha 01.97.37
	131	13211			84			
	134	15050			8381			
	135	2202			1627			
	136	14821			6230			
	137	42718			1206			
	138	3063			219			
	139	12154			246			
5	5	33167			346			
3	00116	0	Loc. Serrioni (loc. Cucubillus)	10/07/2005	0	MQ	Superficie Boschiva	Totale superficie percorsa dal fuoco Ha 02.24.76
	00149	0			0			
	00156	0			0			
	00157	0			0			
	00158	0			0			
	00159	0			0			
	00160	0			0			
	251	21827			10957			
	X0004	0			0			

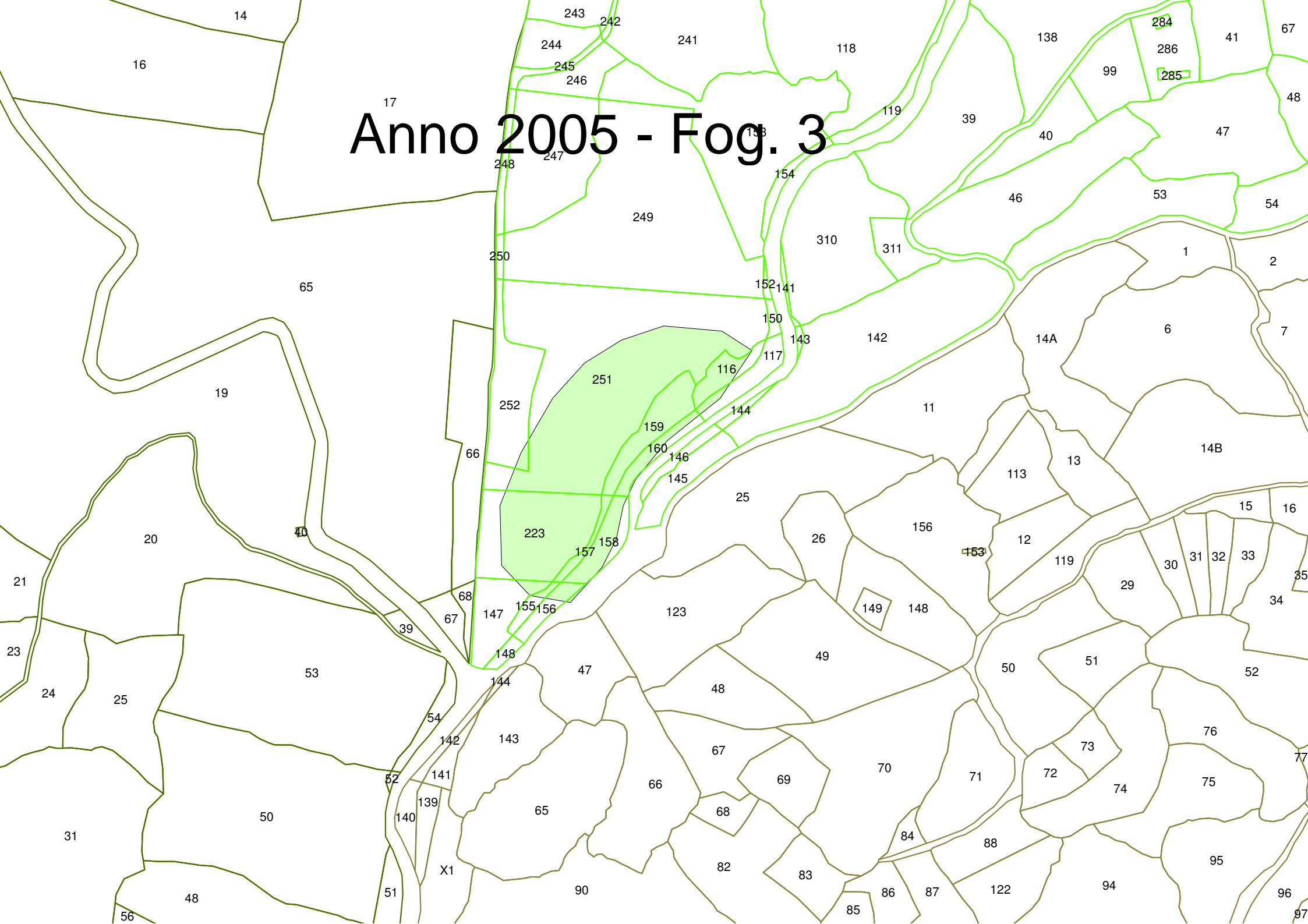
Riferimenti catastali			Località/indirizzo	Data incendio	Superficie Interessata Incendio	Unità di misura	Tipo incendio	Note
Foglio	Mappale	Sup. Totale MQ						
9	00224	956648	Loc. Ruina Aura	15/07/2005	10906	MQ	Superficie Boschiva	Totale superficie percorsa dal fuoco Ha 01.34.09
	00231	9411			2401			



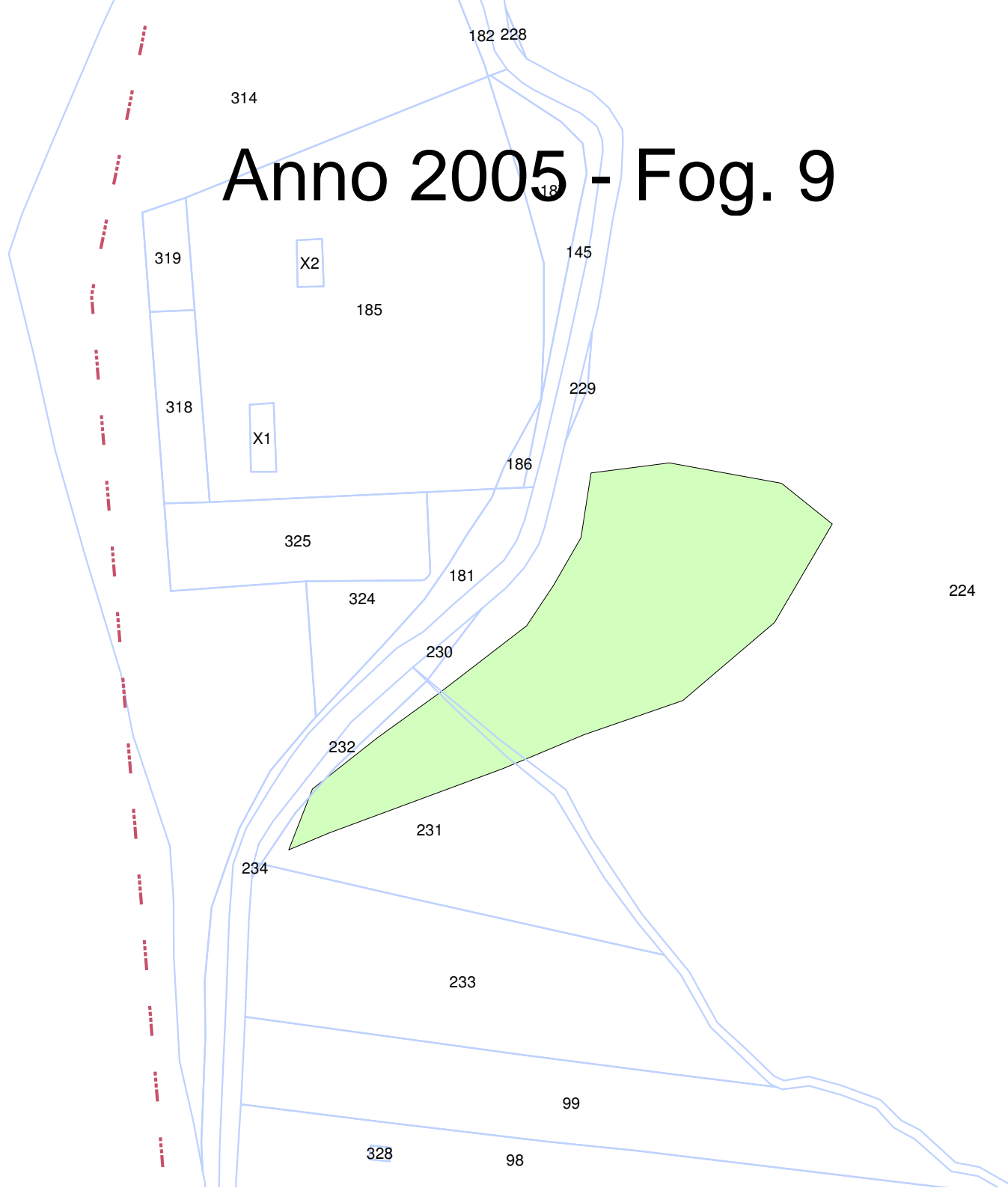
# Anno 2005 - Fogli 1 e 5



# Anno 2005 - Fog. 3



# Anno 2005 - Fog. 9



# COMUNE DI GONI

*Provincia del Sud Sardegna*

Via Roma 27- 09040 Goni - Tel. 070/982114 - fax. 070/982035  
e-mail [ufficiotecnico.goni@tiscali.it](mailto:ufficiotecnico.goni@tiscali.it) sito internet [www.comune.goni.ca.it](http://www.comune.goni.ca.it)  
\* C.F. 80010850925 - P.I. 01333070926 \*

*Area Tecnico - Manutentiva*

## CATASTO DELLE AREE PERCORSE DA INCENDIO

Legge 21 novembre 2000 n. 353 "**Legge-quadro in materia di incendi boschivi**" pubblicata nella *Gazzetta Ufficiale* n. 280 del 30 novembre 2000

**Ordinanza del Presidente del Consiglio dei Ministri n. 3624 del 22.10.2007**, pubblicata nella *Gazzetta Ufficiale* n. 253 del 30.10.2007

### ELENCO DELLE PARTICELLE CATASTALI PERIMETRAZIONI CATASTALI

**ANNO 2006**

Li 17.07.2018

**Il Responsabile del Servizio**

ELENCO DELLE AREE PERCORSE DAL FUOCO ai sensi della Legge 21 novembre 2000 n. 353

**ANNO 2006**

Riferimenti catastali			Località/indirizzo	Data incendio	Superficie Interessata Incendio	Unità di misura	Tipo incendio	Note
Foglio	Mappale	Sup. Totale MQ						
4	0040	14218	Pala de Zinniga	15/07/2006	8373	MQ	Superficie Pascoliva	Totale superficie percorsa dal fuoco Ha 01.58.27
	0073	0			0			
	0075	0			0			
	0078	6708			303			
	00133	1943			75			
	00134	304			304			
	00138	0			0			



# COMUNE DI GONI

*Provincia del Sud Sardegna*

Via Roma 27- 09040 Goni - Tel. 070/982114 - fax. 070/982035  
e-mail [ufficiotecnico.goni@tiscali.it](mailto:ufficiotecnico.goni@tiscali.it) sito internet [www.comune.goni.ca.it](http://www.comune.goni.ca.it)  
\* C.F. 80010850925 - P.I. 01333070926 \*

*Area Tecnico - Manutentiva*

## CATASTO DELLE AREE PERCORSE DA INCENDIO

Legge 21 novembre 2000 n. 353 "**Legge-quadro in materia di incendi boschivi**" pubblicata nella *Gazzetta Ufficiale* n. 280 del 30 novembre 2000

**Ordinanza del Presidente del Consiglio dei Ministri n. 3624 del 22.10.2007**, pubblicata nella *Gazzetta Ufficiale* n. 253 del 30.10.2007

### ELENCO DELLE PARTICELLE CATASTALI PERIMETRAZIONI CATASTALI

**ANNO 2007**

Li 17.07.2018

**Il Responsabile del Servizio**

ELENCO DELLE AREE PERCORSE DAL FUOCO ai sensi della Legge 21 novembre 2000 n. 353

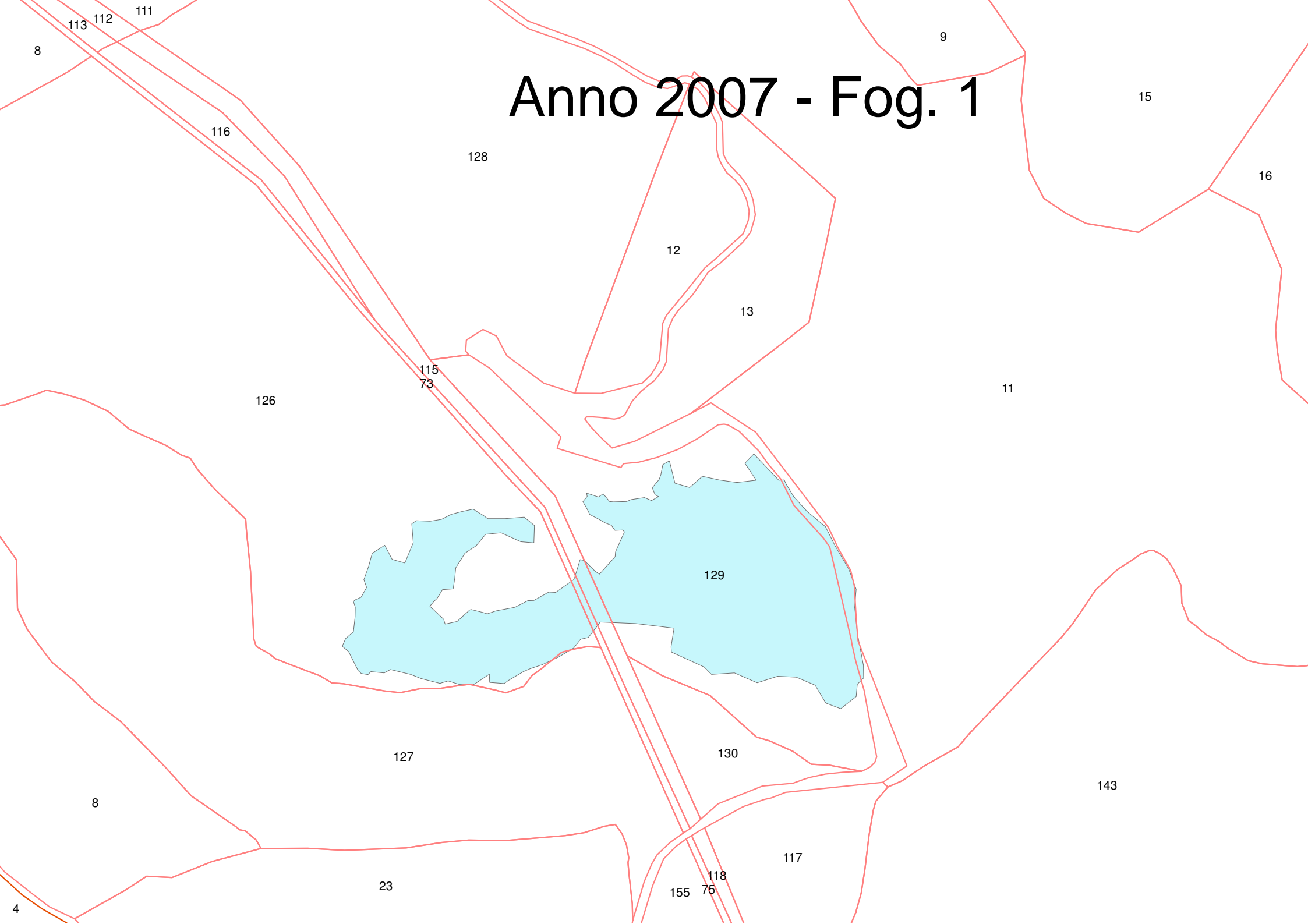
**ANNO 2007**

Riferimenti catastali			Località/indirizzo	Data incendio	Superficie Interessata Incendio	Unità di misura	Tipo incendio	Note
Foglio	Mappale	Sup. Totale MQ						
1	126	97088	Sa Intinta	18/10/2007	10863	MQ	Superficie Pascoliva	Totale superficie percorsa dal fuoco Ha 03.09.34
	129	32088			18892			
3	236	77222	S'Acqua Frisca	30/08/2007	3567	MQ	Misto: Superficie Boschiva Superficie Pascoliva	Superficie Boschiva percorsa dal fuoco Ha 08.56.50 Superficie Pascoliva percorsa dal fuoco Ha 04.59.17  Totale superficie percorsa dal fuoco Ha 13.15.67
	239	3153			3153			
	240	46			46			
6	5	12357			57			
	6	41977			328			
	8	11225			5499			
	10	33156			4			
	11	10558			10537			
	12	32932			32932			
	14	19435			11124			
	16	19565			67			
	17	40870			11324			
	22	3778			13			
	36	0			0			
	37	28368			16714			
	63	25103			12345			
	65	65709			7206			

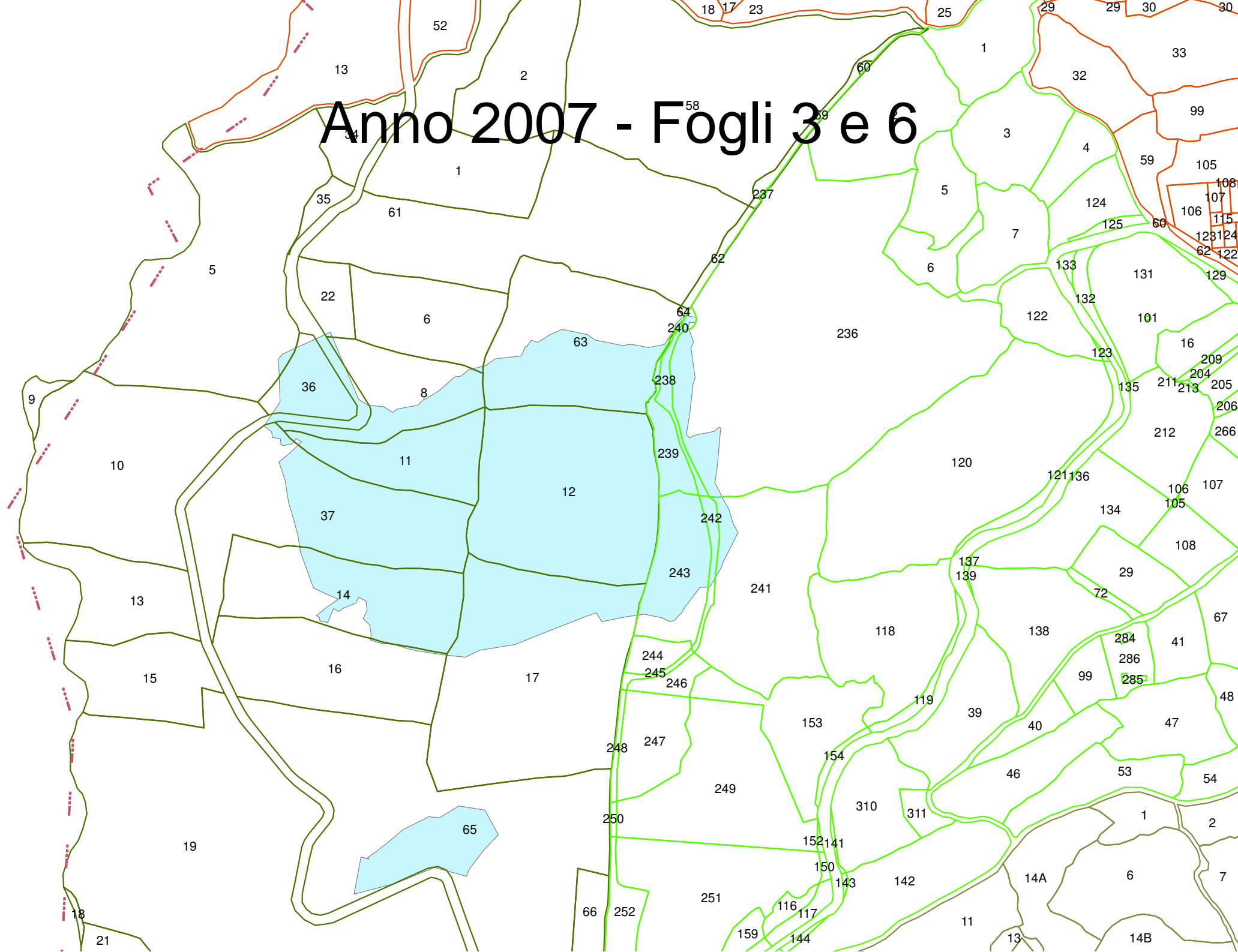


Riferimenti catastali			Località/indirizzo	Data incendio	Superficie Interessata Incendio	Unità di misura	Tipo incendio	Note
Foglio	Mappale	Sup. Totale MQ						
4	24	4641	Sa Intinta	26/08/2007	55	MQ	Misto: Superficie Boschiva Superficie Non Boschiva Superficie Pascoliva	Superficie Boschiva percorsa dal fuoco Ha 00.97.52 Superficie Non Boschiva percorsa dal fuoco Ha 00.05.44 Superficie Pascoliva percorsa dal fuoco Ha 02.10.45  Totale superficie percorsa dal fuoco Ha 03.13.41
	26	0			0			
	28	0			0			
	29	10599			7241			
	37	0			0			
	54	10186			8258			
	55	0			0			
	56	6247			5697			
	174	9155			5406			
8	202	0	Furciddus (Periferia abitato)	21/08/2007	0	MQ	Superficie Pascoliva	Totale superficie percorsa dal fuoco Ha 00.10.04
	218	6021			59			

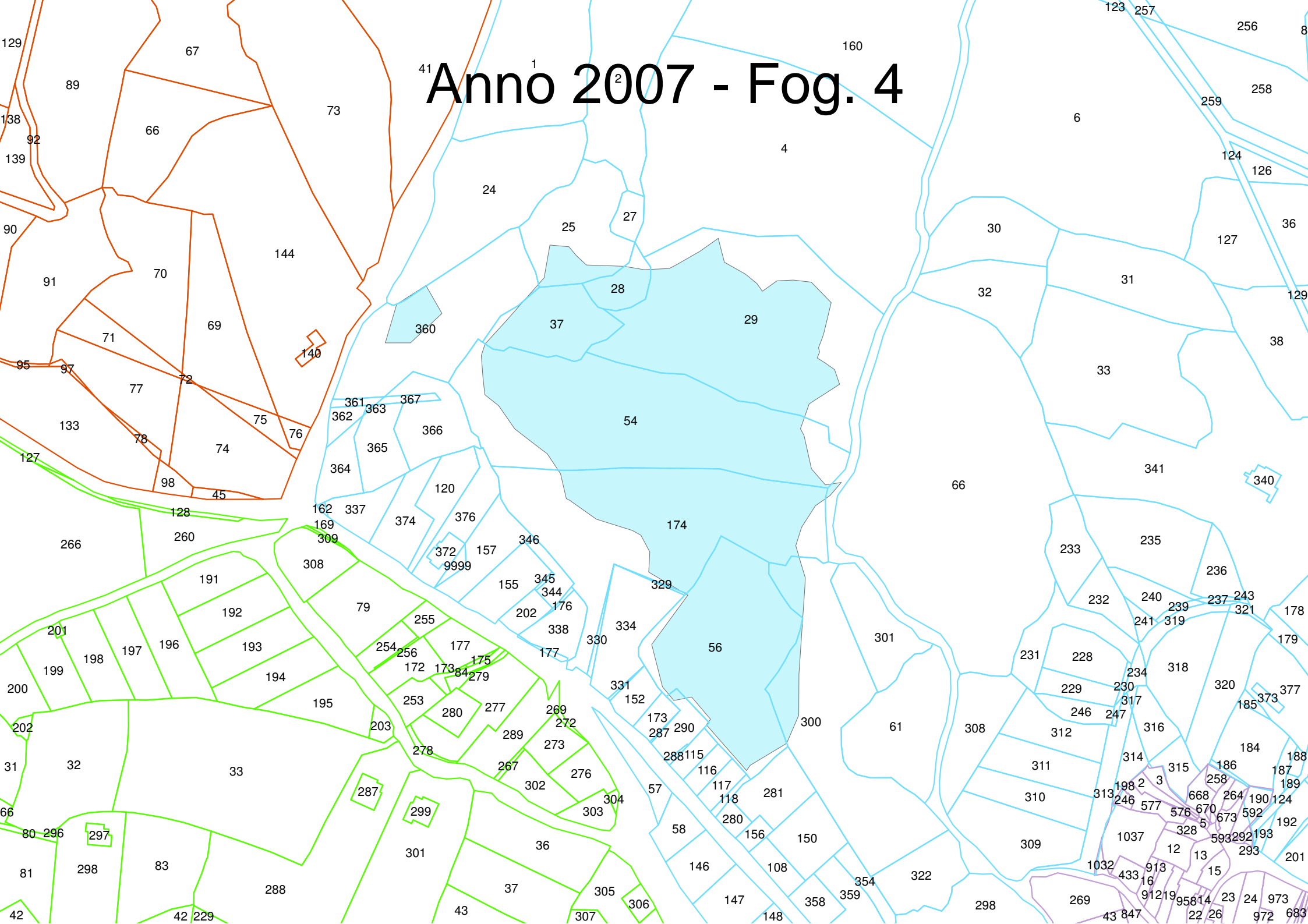
# Anno 2007 - Fog. 1



Anno 2007 - Fogli 3 e 6



# Anno 2007 - Fog. 4



# COMUNE DI GONI

*Provincia del Sud Sardegna*

Via Roma 27- 09040 Goni - Tel. 070/982114 - fax. 070/982035  
e-mail [ufficiotecnico.goni@tiscali.it](mailto:ufficiotecnico.goni@tiscali.it) sito internet [www.comune.goni.ca.it](http://www.comune.goni.ca.it)  
\* C.F. 80010850925 - P.I. 01333070926 \*

*Area Tecnico - Manutentiva*

## CATASTO DELLE AREE PERCORSE DA INCENDIO

Legge 21 novembre 2000 n. 353 "**Legge-quadro in materia di incendi boschivi**" pubblicata nella *Gazzetta Ufficiale* n. 280 del 30 novembre 2000

**Ordinanza del Presidente del Consiglio dei Ministri n. 3624 del 22.10.2007, pubblicata nella Gazzetta Ufficiale n. 253 del 30.10.2007**

**ANNO 2008**

**INCENDI NON PRESENTI**

Li 17.07.2018

**Il Responsabile del Servizio**

# COMUNE DI GONI

*Provincia del Sud Sardegna*

Via Roma 27- 09040 Goni - Tel. 070/982114 - fax. 070/982035  
e-mail [ufficiotecnico.goni@tiscali.it](mailto:ufficiotecnico.goni@tiscali.it) sito internet [www.comune.goni.ca.it](http://www.comune.goni.ca.it)  
\* C.F. 80010850925 - P.I. 01333070926 \*

*Area Tecnico - Manutentiva*

## CATASTO DELLE AREE PERCORSE DA INCENDIO

Legge 21 novembre 2000 n. 353 "**Legge-quadro in materia di incendi boschivi**" pubblicata nella *Gazzetta Ufficiale* n. 280 del 30 novembre 2000

**Ordinanza del Presidente del Consiglio dei Ministri n. 3624 del 22.10.2007**, pubblicata nella *Gazzetta Ufficiale* n. 253 del 30.10.2007

### ELENCO DELLE PARTICELLE CATASTALI PERIMETRAZIONI CATASTALI

**ANNO 2009**

Li 17.07.2018

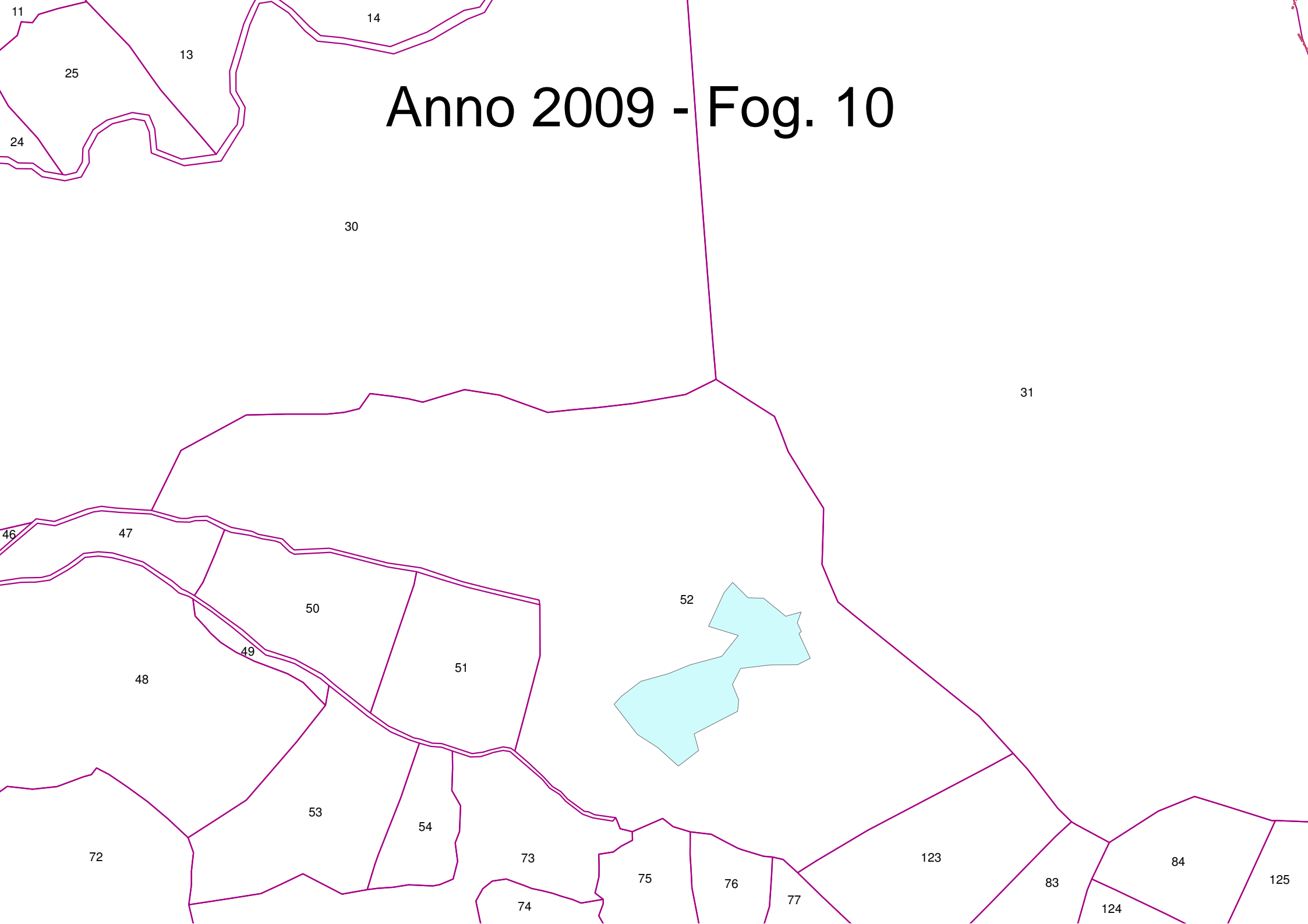
**Il Responsabile del Servizio**

ELENCO DELLE AREE PERCORSE DAL FUOCO ai sensi della Legge 21 novembre 2000 n. 353

**ANNO 2009**

Riferimenti catastali			Località/indirizzo	Data incendio	Superficie Interessata Incendio	Unità di misura	Tipo incendio	Note
Foglio	Mappale	Sup. Totale MQ						
10	52	130386	Branca	12/06/2009	8484	MQ	Superficie Pascoliva	Totale superficie percorsa dal fuoco Ha 00.84.84

# Anno 2009 - Fog. 10





# COMUNE DI GONI

*Provincia del Sud Sardegna*

Via Roma 27- 09040 Goni - Tel. 070/982114 - fax. 070/982035  
e-mail [ufficiotecnico.goni@tiscali.it](mailto:ufficiotecnico.goni@tiscali.it) sito internet [www.comune.goni.ca.it](http://www.comune.goni.ca.it)  
\* C.F. 80010850925 - P.I. 01333070926 \*

*Area Tecnico - Manutentiva*

## CATASTO DELLE AREE PERCORSE DA INCENDIO

Legge 21 novembre 2000 n. 353 "**Legge-quadro in materia di incendi boschivi**" pubblicata nella *Gazzetta Ufficiale* n. 280 del 30 novembre 2000

**Ordinanza del Presidente del Consiglio dei Ministri n. 3624 del 22.10.2007**, pubblicata nella *Gazzetta Ufficiale* n. 253 del 30.10.2007

### ELENCO DELLE PARTICELLE CATASTALI PERIMETRAZIONI CATASTALI

**ANNO 2010**

Li 17.07.2018

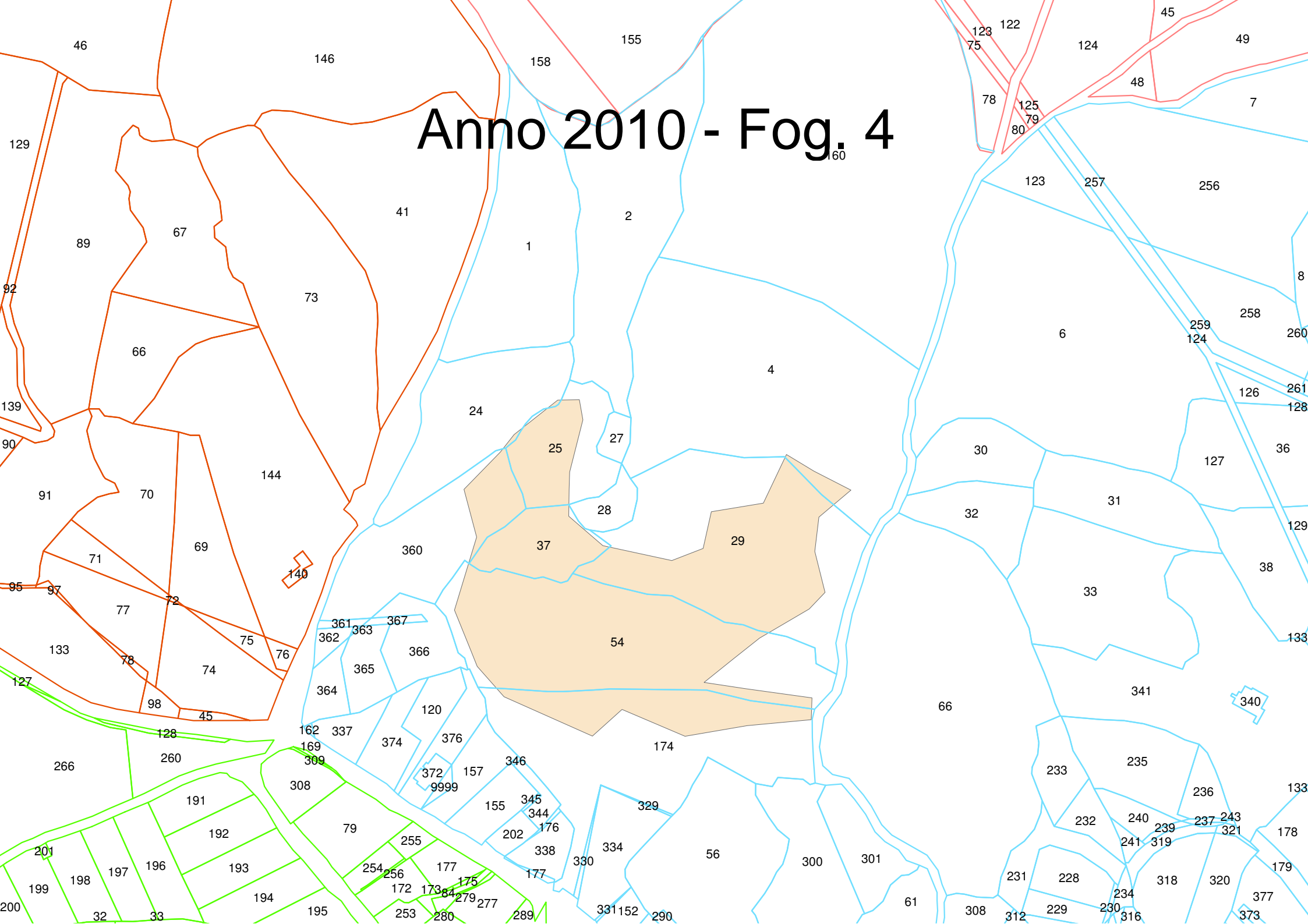
**Il Responsabile del Servizio**

ELENCO DELLE AREE PERCORSE DAL FUOCO ai sensi della Legge 21 novembre 2000 n. 353

**ANNO 2010**

Riferimenti catastali			Località/indirizzo	Data incendio	Superficie Interessata Incendio	Unità di misura	Tipo incendio	Note
Foglio	Mappale	Sup. Totale MQ						
4	4	14818	Barada	30/07/2010	338	MQ	Misto: Superficie Boschiva Superficie Non Boschiva	Totale superficie percorsa dal fuoco Ha 02.13.45
	24	4641			28			
	25	0			0			
	29	10599			5766			
	37	0			0			
	54	10186			8124			
	174	9155			2501			

# Anno 2010 - Fog. 4



# COMUNE DI GONI

*Provincia del Sud Sardegna*

Via Roma 27- 09040 Goni - Tel. 070/982114 - fax. 070/982035  
e-mail [ufficiotecnico.goni@tiscali.it](mailto:ufficiotecnico.goni@tiscali.it) sito internet [www.comune.goni.ca.it](http://www.comune.goni.ca.it)  
\* C.F. 80010850925 - P.I. 01333070926 \*

*Area Tecnico - Manutentiva*

## CATASTO DELLE AREE PERCORSE DA INCENDIO

Legge 21 novembre 2000 n. 353 "**Legge-quadro in materia di incendi boschivi**" pubblicata nella *Gazzetta Ufficiale* n. 280 del 30 novembre 2000

**Ordinanza del Presidente del Consiglio dei Ministri n. 3624 del 22.10.2007**, pubblicata nella *Gazzetta Ufficiale* n. 253 del 30.10.2007

### ELENCO DELLE PARTICELLE CATASTALI PERIMETRAZIONI CATASTALI

**ANNO 2011**

Li 17.07.2018

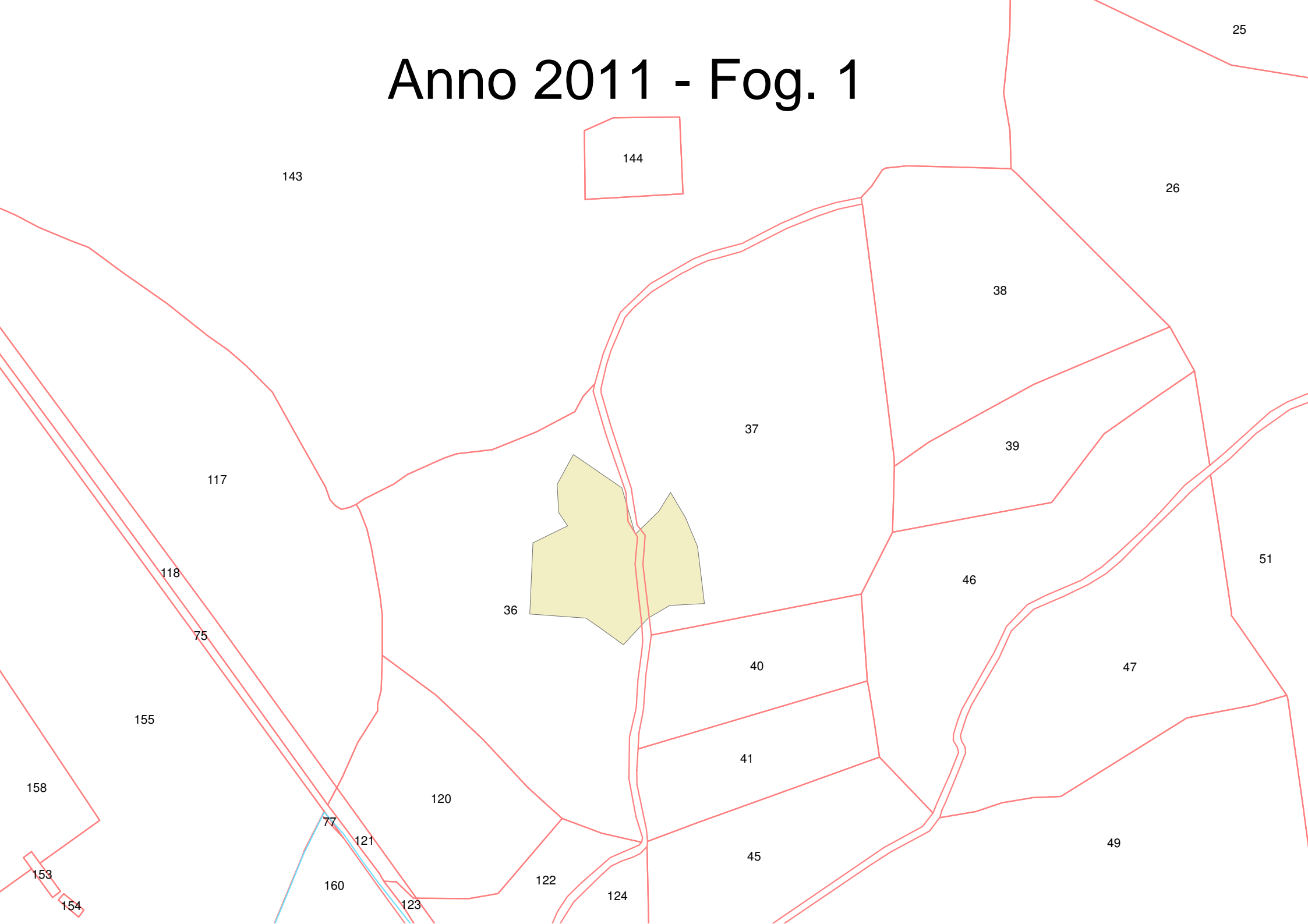
**Il Responsabile del Servizio**

ELENCO DELLE AREE PERCORSE DAL FUOCO ai sensi della Legge 21 novembre 2000 n. 353

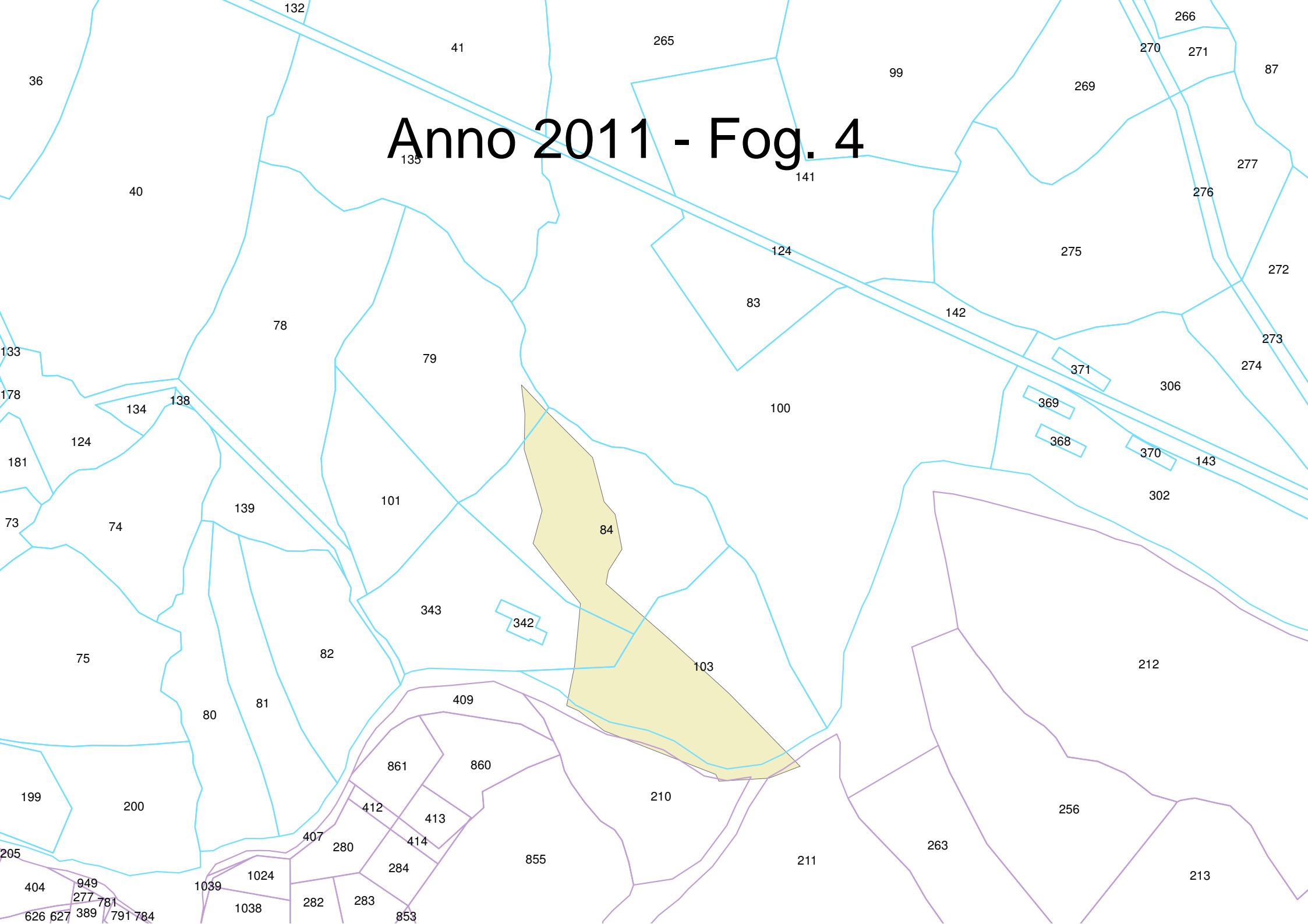
**ANNO 2011**

Riferimenti catastali			Località/indirizzo	Data incendio	Superficie Interessata Incendio	Unità di misura	Tipo incendio	Note
Foglio	Mappale	Sup. Totale MQ						
1	36	18893	Palepardu	14/10/2011	3215	MQ	Misto: Superficie Boschiva Superficie Non Boschiva	Totale superficie percorsa dal fuoco Ha 00.57.44
	37	27104			1271			
4	84	5386	Bruncu S'Arresu	22/06/2011	2009	MQ	Misto: Superficie Boschiva Superficie Non Boschiva	Totale superficie percorsa dal fuoco Ha 00.54.54
	102	4081			413			
5	52	29826	Arcu Is Pirastus	18/08/2011	2774	MQ	Misto: Superficie Boschiva Superficie Non Boschiva	Totale superficie percorsa dal fuoco Ha 08.84.71
	68	50963			46461			
	84	2988			1606			
8	96	71433			710			
	220	17280			366			
	230	20119			2229			
	299	12260			6380			

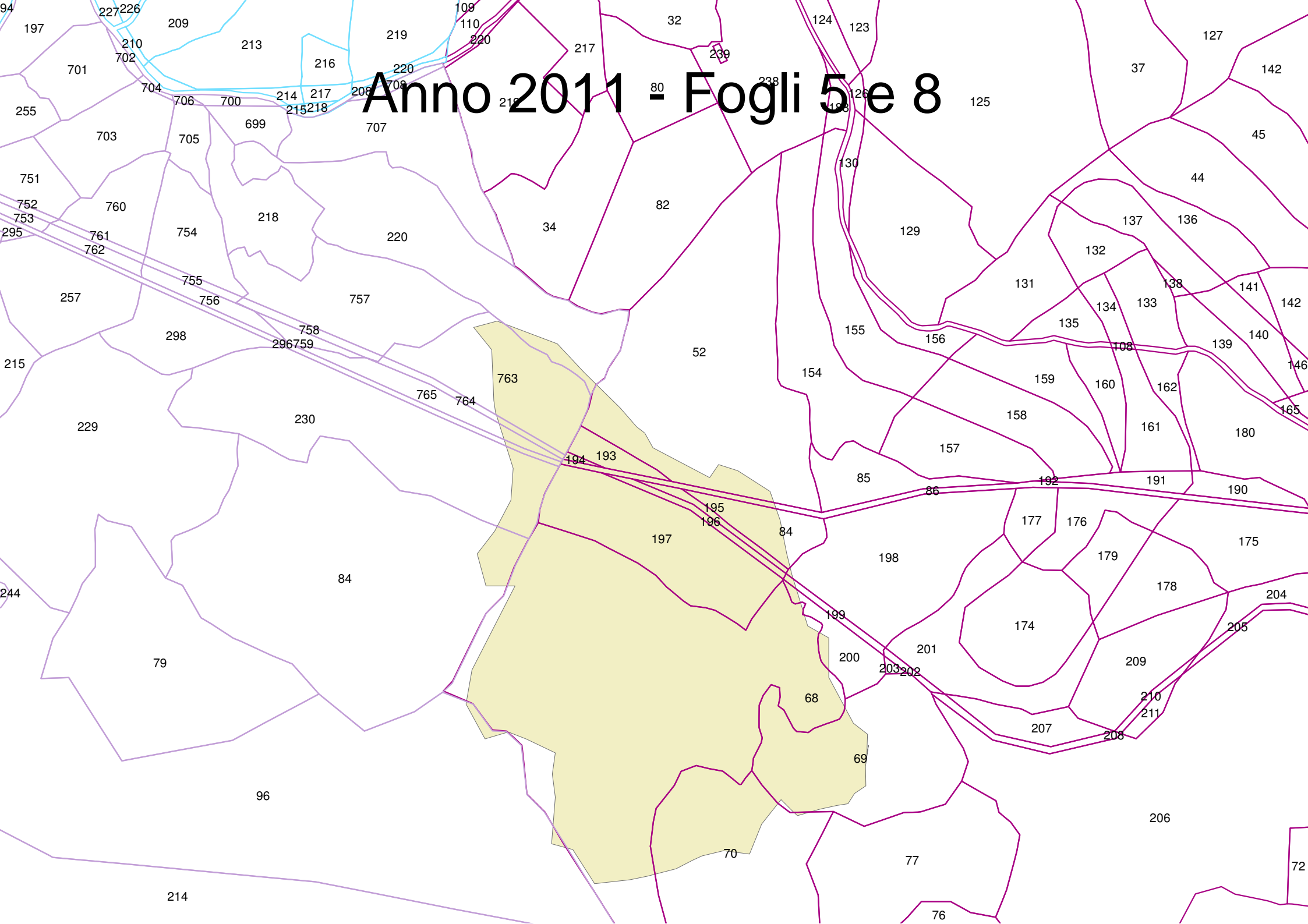
# Anno 2011 - Fog. 1



# Anno 2011 - Fog. 4



# Anno 2011 - Fogli 5 e 8





# COMUNE DI GONI

*Provincia del Sud Sardegna*

Via Roma 27- 09040 Goni - Tel. 070/982114 - fax. 070/982035  
e-mail [ufficiotecnico.goni@tiscali.it](mailto:ufficiotecnico.goni@tiscali.it) sito internet [www.comune.goni.ca.it](http://www.comune.goni.ca.it)  
\* C.F. 80010850925 - P.I. 01333070926 \*

*Area Tecnico - Manutentiva*

## CATASTO DELLE AREE PERCORSE DA INCENDIO

Legge 21 novembre 2000 n. 353 "**Legge-quadro in materia di incendi boschivi**" pubblicata nella *Gazzetta Ufficiale* n. 280 del 30 novembre 2000

**Ordinanza del Presidente del Consiglio dei Ministri n. 3624 del 22.10.2007**, pubblicata nella *Gazzetta Ufficiale* n. 253 del 30.10.2007

### ELENCO DELLE PARTICELLE CATASTALI PERIMETRAZIONI CATASTALI

**ANNO 2012**

Li 17.07.2018

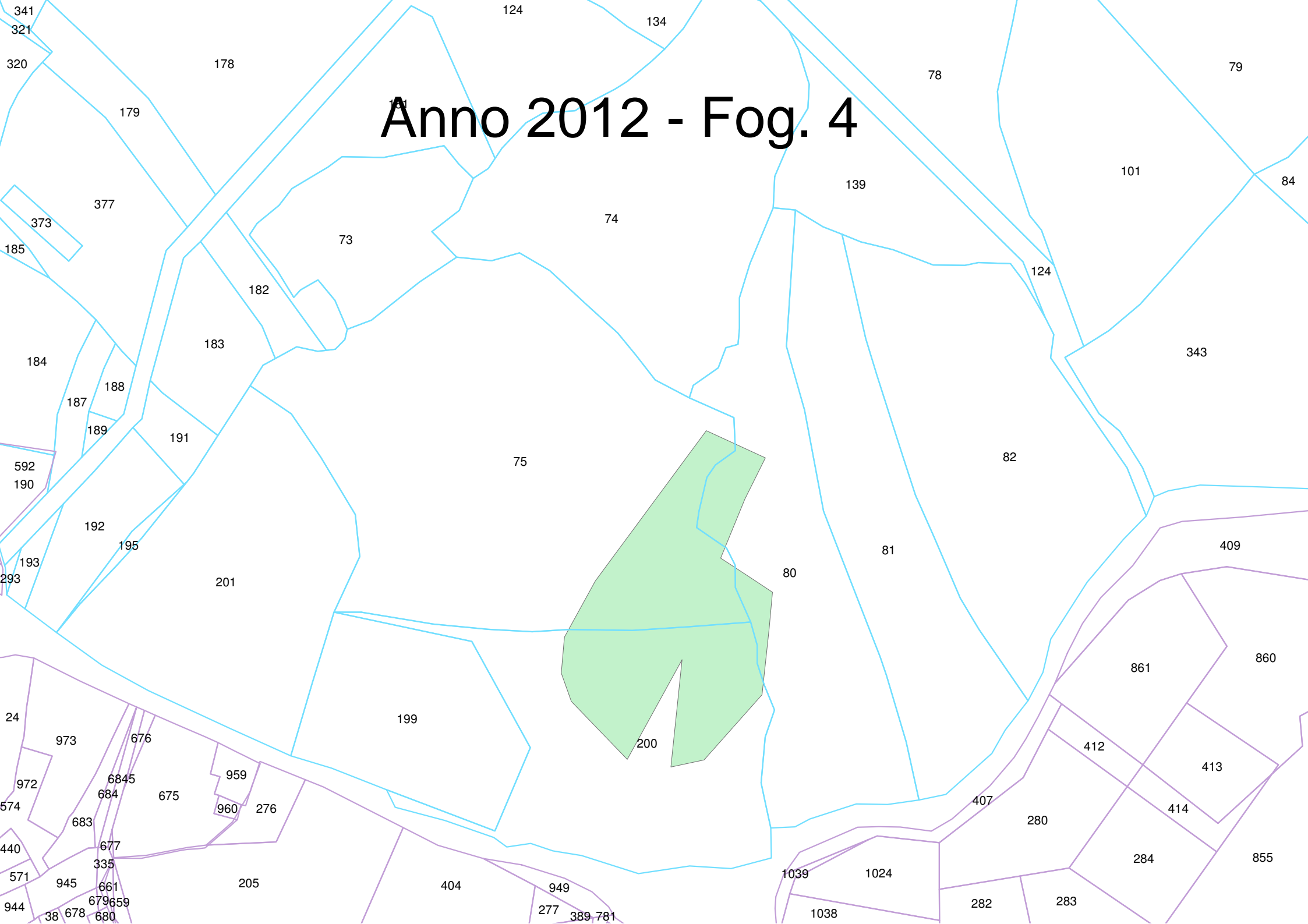
**Il Responsabile del Servizio**

ELENCO DELLE AREE PERCORSE DAL FUOCO ai sensi della Legge 21 novembre 2000 n. 353

**ANNO 2012**

Riferimenti catastali			Località/indirizzo	Data incendio	Superficie Interessata Incendio	Unità di misura	Tipo incendio	Note
Foglio	Mappale	Sup. Totale MQ						
4	80	0	Scala Piccia	18/06/2012	0	MQ	Misto: Superficie Boschiva Superficie Non Boschiva	Totale superficie percorsa dal fuoco Ha 00.19.84

# Anno 2012 - Fog. 4



# COMUNE DI GONI

*Provincia del Sud Sardegna*

Via Roma 27- 09040 Goni - Tel. 070/982114 - fax. 070/982035  
e-mail [ufficiotecnico.goni@tiscali.it](mailto:ufficiotecnico.goni@tiscali.it) sito internet [www.comune.goni.ca.it](http://www.comune.goni.ca.it)  
\* C.F. 80010850925 - P.I. 01333070926 \*

*Area Tecnico - Manutentiva*

## CATASTO DELLE AREE PERCORSE DA INCENDIO

Legge 21 novembre 2000 n. 353 "**Legge-quadro in materia di incendi boschivi**" pubblicata nella *Gazzetta Ufficiale* n. 280 del 30 novembre 2000

**Ordinanza del Presidente del Consiglio dei Ministri n. 3624 del 22.10.2007**, pubblicata nella *Gazzetta Ufficiale* n. 253 del 30.10.2007

### ELENCO DELLE PARTICELLE CATASTALI PERIMETRAZIONI CATASTALI

**ANNO 2013**

Li 17.07.2018

**Il Responsabile del Servizio**

ELENCO DELLE AREE PERCORSE DAL FUOCO ai sensi della Legge 21 novembre 2000 n. 353

**ANNO 2013**

Riferimenti catastali			Località/indirizzo	Data incendio	Superficie Interessata Incendio	Unità di misura	Tipo incendio	Note
Foglio	Mappale	Sup. Totale MQ						
4	90	0	Riu Coloru	16/10/2013	0	MQ	Misto: Superficie Boschiva Superficie Non Boschiva	Totale superficie percorsa dal fuoco Ha 02.05.38
	91	0			0			
	93	0			0			
	275	7543			1502			

Anno 2013<sup>44</sup>- Fog. 4

# COMUNE DI GONI

*Provincia del Sud Sardegna*

Via Roma 27- 09040 Goni - Tel. 070/982114 - fax. 070/982035  
e-mail [ufficiotecnico.goni@tiscali.it](mailto:ufficiotecnico.goni@tiscali.it) sito internet [www.comune.goni.ca.it](http://www.comune.goni.ca.it)  
\* C.F. 80010850925 - P.I. 01333070926 \*

*Area Tecnico - Manutentiva*

## CATASTO DELLE AREE PERCORSE DA INCENDIO

Legge 21 novembre 2000 n. 353 "**Legge-quadro in materia di incendi boschivi**" pubblicata nella *Gazzetta Ufficiale* n. 280 del 30 novembre 2000

**Ordinanza del Presidente del Consiglio dei Ministri n. 3624 del 22.10.2007, pubblicata nella Gazzetta Ufficiale n. 253 del 30.10.2007**

**ANNO 2014**

**INCENDI NON PRESENTI**

Li 17.07.2018

**Il Responsabile del Servizio**

# COMUNE DI GONI

*Provincia del Sud Sardegna*

Via Roma 27- 09040 Goni - Tel. 070/982114 - fax. 070/982035  
e-mail [ufficiotecnico.goni@tiscali.it](mailto:ufficiotecnico.goni@tiscali.it) sito internet [www.comune.goni.ca.it](http://www.comune.goni.ca.it)  
\* C.F. 80010850925 - P.I. 01333070926 \*

*Area Tecnico - Manutentiva*

## CATASTO DELLE AREE PERCORSE DA INCENDIO

Legge 21 novembre 2000 n. 353 "**Legge-quadro in materia di incendi boschivi**" pubblicata nella *Gazzetta Ufficiale* n. 280 del 30 novembre 2000

**Ordinanza del Presidente del Consiglio dei Ministri n. 3624 del 22.10.2007, pubblicata nella Gazzetta Ufficiale n. 253 del 30.10.2007**

**ANNO 2015**

**INCENDI NON PRESENTI**

Li 17.07.2018

**Il Responsabile del Servizio**



# COMUNE DI GONI

*Provincia del Sud Sardegna*

Via Roma 27- 09040 Goni - Tel. 070/982114 - fax. 070/982035  
e-mail [ufficiotecnico.goni@tiscali.it](mailto:ufficiotecnico.goni@tiscali.it) sito internet [www.comune.goni.ca.it](http://www.comune.goni.ca.it)  
\* C.F. 80010850925 - P.I. 01333070926 \*

*Area Tecnico - Manutentiva*

## CATASTO DELLE AREE PERCORSE DA INCENDIO

Legge 21 novembre 2000 n. 353 "**Legge-quadro in materia di incendi boschivi**" pubblicata nella *Gazzetta Ufficiale* n. 280 del 30 novembre 2000

**Ordinanza del Presidente del Consiglio dei Ministri n. 3624 del 22.10.2007, pubblicata nella Gazzetta Ufficiale n. 253 del 30.10.2007**

**ANNO 2016**

**INCENDI NON PRESENTI**

Li 17.07.2018

**Il Responsabile del Servizio**

# COMUNE DI GONI

*Provincia del Sud Sardegna*

Via Roma 27- 09040 Goni - Tel. 070/982114 - fax. 070/982035  
e-mail [ufficiotecnico.goni@tiscali.it](mailto:ufficiotecnico.goni@tiscali.it) sito internet [www.comune.goni.ca.it](http://www.comune.goni.ca.it)  
\* C.F. 80010850925 - P.I. 01333070926 \*

*Area Tecnico - Manutentiva*

## CATASTO DELLE AREE PERCORSE DA INCENDIO

Legge 21 novembre 2000 n. 353 "**Legge-quadro in materia di incendi boschivi**" pubblicata nella *Gazzetta Ufficiale* n. 280 del 30 novembre 2000

**Ordinanza del Presidente del Consiglio dei Ministri n. 3624 del 22.10.2007, pubblicata nella Gazzetta Ufficiale n. 253 del 30.10.2007**

**ANNO 2017**

**INCENDI NON PRESENTI**

Li 17.07.2018

**Il Responsabile del Servizio**